



PIANO STRUTTURALE COMUNALE
L.R. 19/2002 e s.m.i.



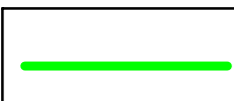
Elab.	4	RELAZIONE AGRO-PEDOLOGICA PRELIMINARE	Scala	1:10.000
-------	----------	--	-------	----------

Dott. For. Domenico Polimeni	Allegati: 1. Carta dei suoli 2. Carta d'uso del suolo 3. Carta delle capacità d'uso del suolo 4. Carta delle aree di importanza naturalistica
------------------------------	--

COMUNE DI
FAGNANO CASTELLO
(CS)

AREE DI IMPORTANZA
NATURALISTICA

LEGENDA

-  area SIC Monte Caloria IT9310062
-  area SIC I Laghi di Fagnano IT9310060
-  Territorio comunale compreso nell'area dell'istituendo Parco Monte Caloria

