

LEGENDA

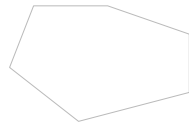
- perimetro dell'intervento
- fascia riservata all'eventuale
allargamento della strada
(vedi N.T.A. del P.L.B.S.)
- ingombro fabbricati
- Hmax = 7,00 m
Piani F.T. = (2)
- altezza massima edifici
numero piani incluso P.T.
- distanze
- particella catastale

SPAZI AD USO PRIVATO

- sistemazione a verde
- verde pertinenziale

SPAZI AD USO PUBBLICO

- bosco



22.41

distanze

particella catastale

Comune di Fagnano Castello
Provincia di Cosenza

Piano di Lottizzazione Borgo Sprovieri

PROPRIETARIO: Ing. Giuseppe FRASSETTI

PROGETTISTA E D.L.: Ing. Pasquale LUCIBELLO

ELABORATO:
PLANIMETRIA GENERALE DISTANZE

TAV :11

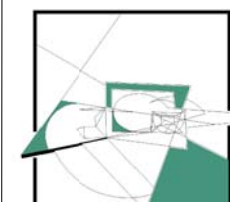
Scala 1:1000

DATA : Giugno 2008
REV. Novembre 2010

COLLABORATORI:

Progetto di impianto urbanistico e architettonico:

Architetto Igor PULCINI
Architetto Antonio FERRI




Nova Urbs
Architettura del territorio

via A. Gramsci, 34
00197 Roma

Studi geologici e geotecnici Progetto strutturale:

Geologo Gianfranco BAROLO
Ingegnere Sergio FIGLINO
Ingegnere Monica BRUNO



Ingegnere Gennarino PERRONE