

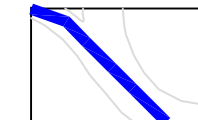
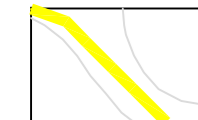
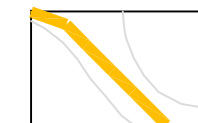
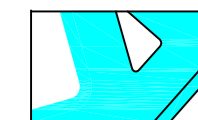
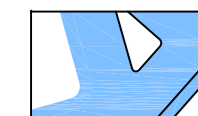


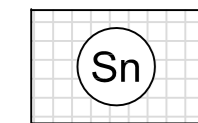
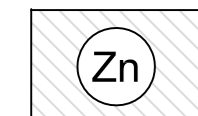
LEGENDA

-  perimetro dell'intervento
-  fascia riservata all'eventuale allargamento della strada (vedi N.T.A. del P.L.B.S.)

VIABILITA'

-  viabilità sovcomunale
-  viabilità comunale
-  viabilità previsione P.R.G.
-  strada di lottizzazione ad uso pubblico
-  viabilità interna privata

DESTINAZIONE D'USO AREE

-  spazi pubblici o riservati alle attività collettive, a verde pubblico o a parcheggi (standard)
-  area fondiaria residenziale e ricettiva

Comune di Fagnano Castello
Provincia di Cosenza

Piano di Lottizzazione Borgo Sprovieri

PROPRIETARIO: Ing. Giuseppe FRASSETTI

PROGETTISTA E D.L.: Ing. Pasquale LUCIBELLO

ELABORATO:
PLANIMETRIA GENERALE VIABILITA'

TAV :12

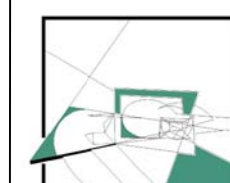
Scala 1:2000

DATA : Giugno 2008

REV. Novembre 2010

COLLABORATORI:
Progetto di impianto urbanistico e architettonico:

Architetto Igo PULCINI
Architetto Antonio FERRI



Nova Urbs
Architettura del territorio

via A. Gramsci, 34
00137 Roma

Studi geologici e geotecnici Progetto strutturale:
Geologo Gianfranco BARTOLO
Ingegnere Sergio FIGLINO
Ingegnere Monica BRUNO



Ingegnere Gennarino PERRONE

