

Piano di Lottizzazione Borgo Sprovieri

PROPRIETARIO: Ing. Giuseppe FRASSETTI
PROGETTISTA E D.L.: Ing. Pasquale LUCIBELLO
IL GEOLOGO: Dott. Geol. Gianfranco BARTOLO

TAVOLA GEOLOGICA N. 2

TAV :2b

- Carta idrogeologica e idrologica Scala 1:5000
- Carta microzonizzazione sismica Scala 1:2000
- Carta della stabilità/edificabilità Scala 1:2000
- Sezioni geologiche stato futuro Scala 1:1000

Scala **VARIE**

DATA : **Giugno 2008**

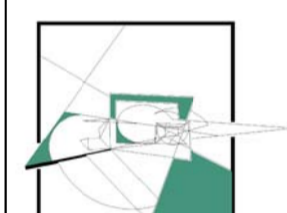
REV. **Novembre 2010**

COLLABORATORI:
Progetto di impianto urbanistico e architettonico:

Studi geologici e geotecnici Progetto strutturale:

Architetto Antonio FERRI
Architetto Igor PULCINI

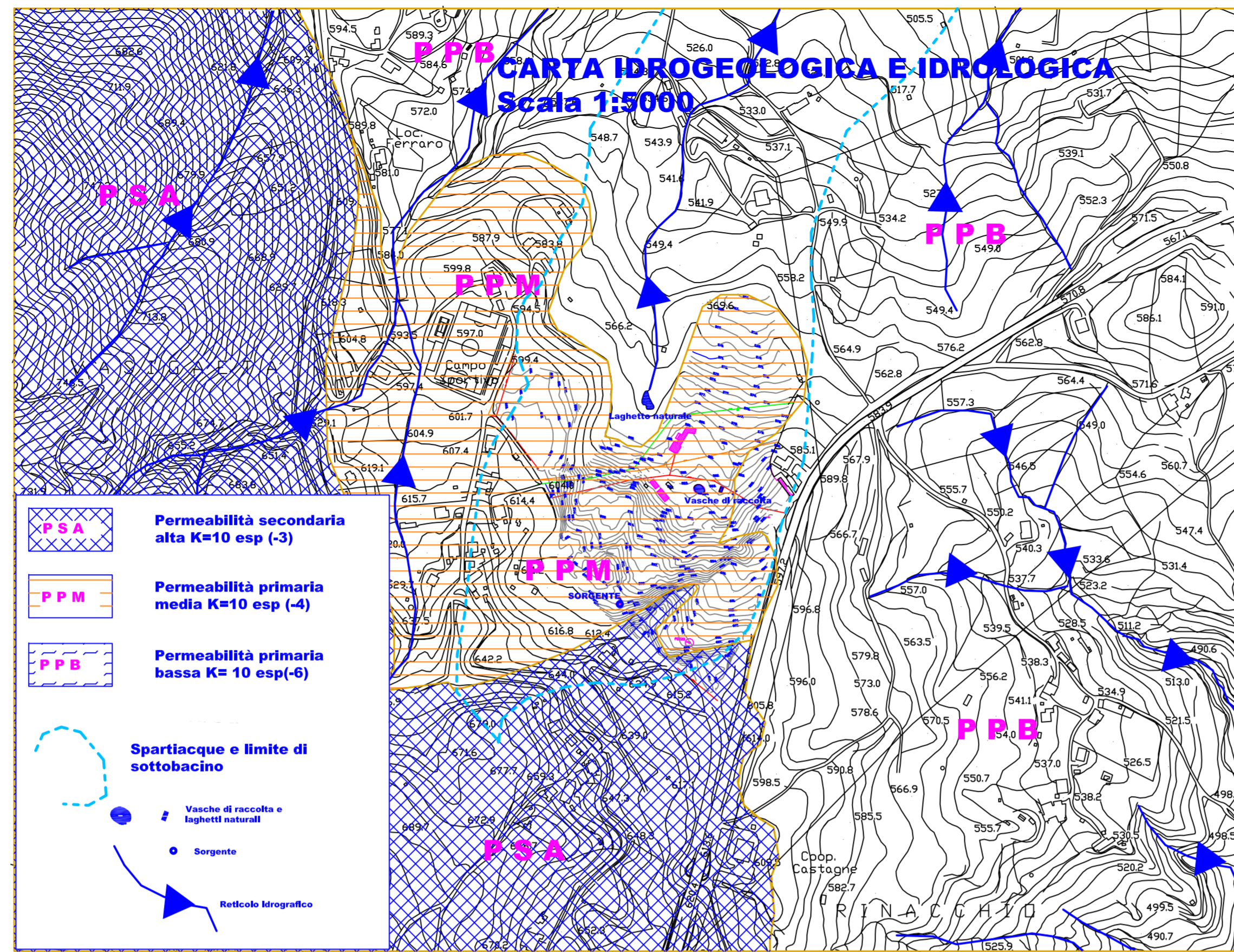
Geologo Gianfranco BARTOLO
Ingegnere Sergio FIGLINO



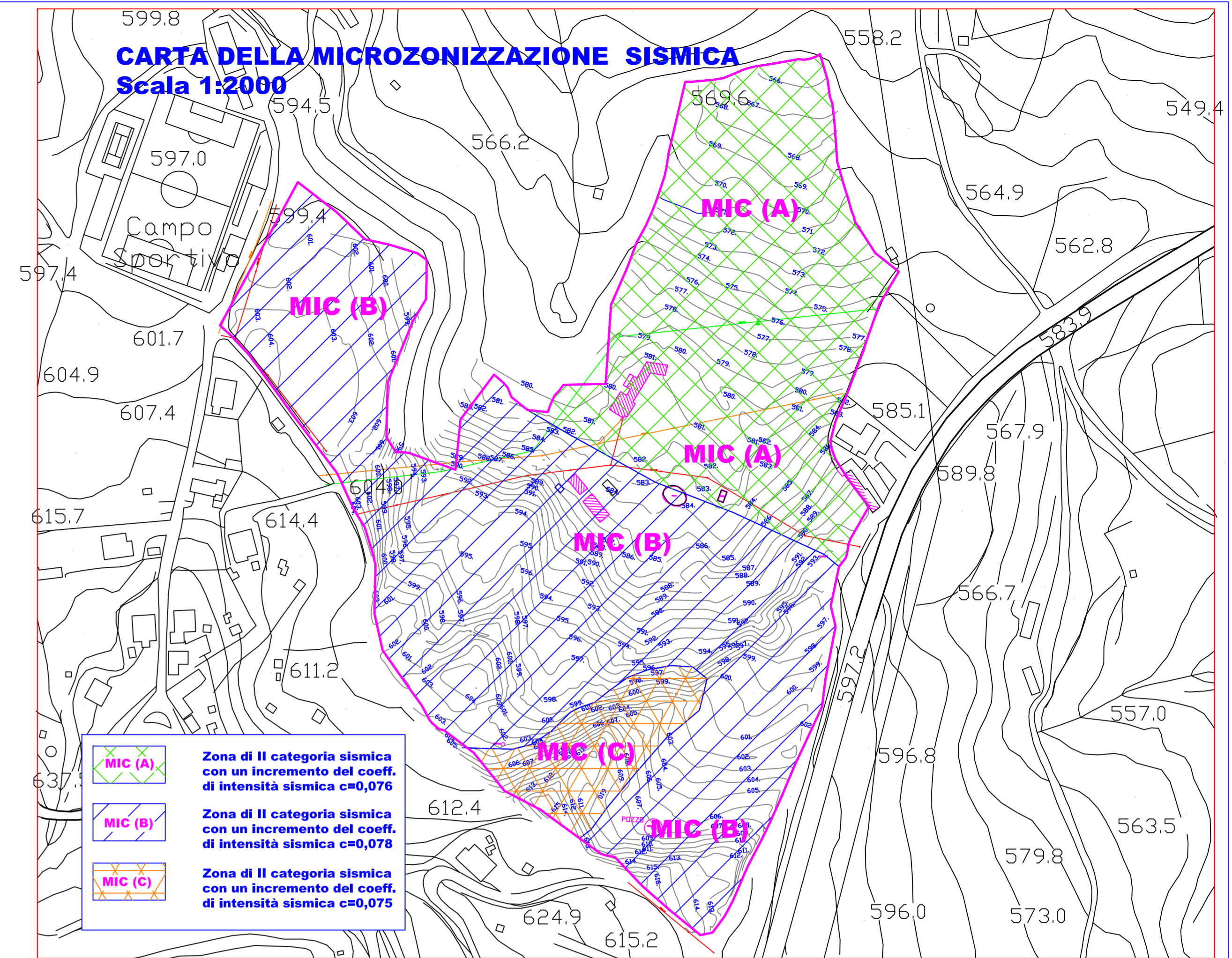
Nova Urbs
Architettura del territorio



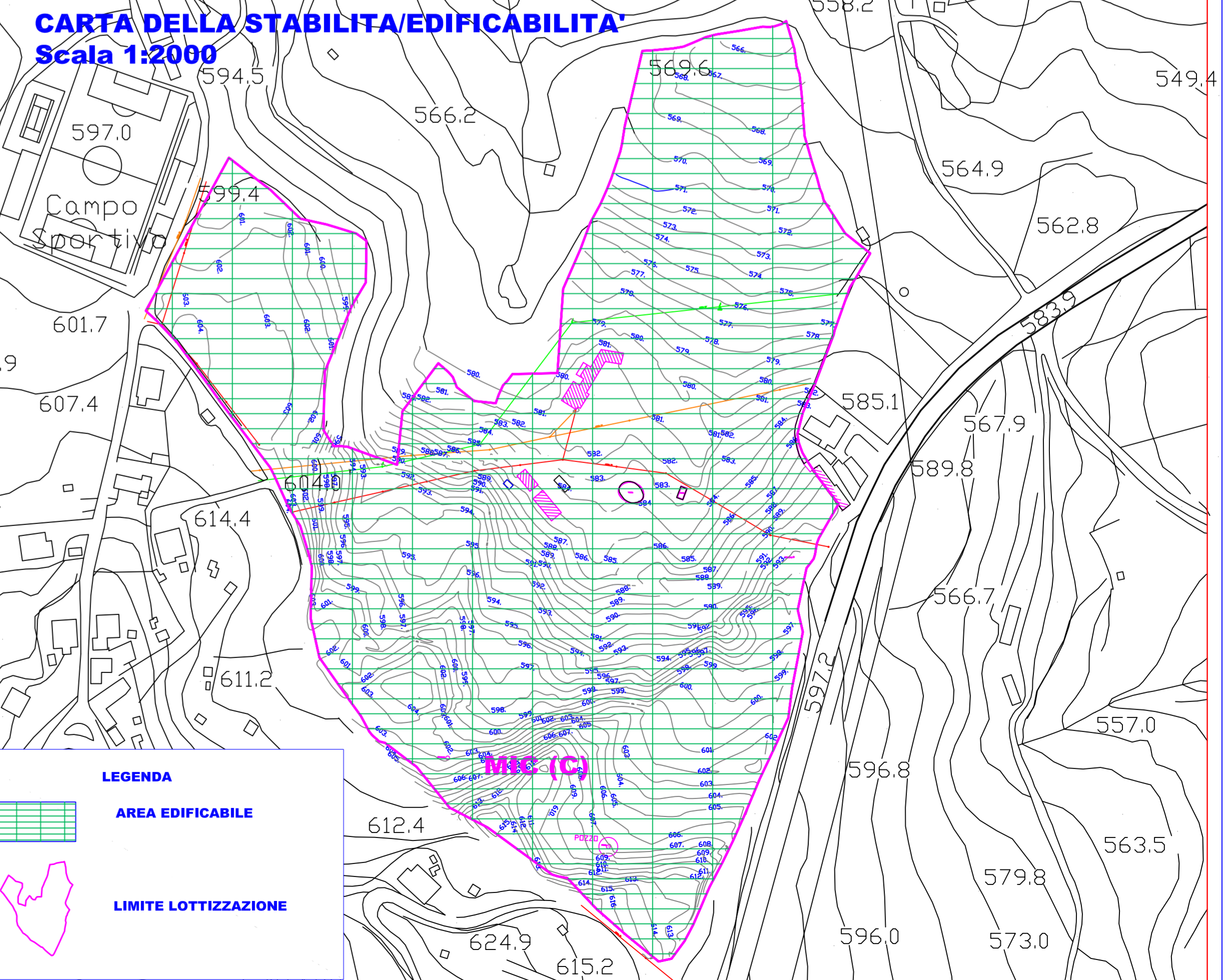
Ingegnere Gennarino PERRONE



CARTA IDROGEOLOGICA E IDROLOGICA Scala 1:5000



MIC (A) Zona di II categoria sismica con un incremento del coeff. di intensità sismica $c=0,076$
MIC (B) Zona di II categoria sismica con un incremento del coeff. di intensità sismica $c=0,078$
MIC (C) Zona di II categoria sismica con un incremento del coeff. di intensità sismica $c=0,075$



LEGENDA
AREA EDIFICABILE
LIMITE LOTTIZZAZIONE

