LEGENDA

- perimetro dell'intervento
- fascia riservata all'eventuale allargamento della strada (vedi N.T.A. del P.L.B.S.)
- fogna comunale
- acquedotto comunale
- rami fognatura per allacci privati
- allaccio alla fogna comunale
- raccolta e scarico acque piovane
- acquedotto
- gasdotto
- illuminazione pubblica
- andamento terreno
- punto di allaccio all'acquedotto comunale
- punto di allaccio al gasdotto comunale
- punto di allaccio alla rete di illuminazion pubblica
- cabina elettrica

Comune di Fagnano Castello

Provincia di Cosenza

Piano di Lottizzazione Borgo Sprovieri

PROPRIETARIO: Ing. Giuseppe FRASSETTI

PROGETTISTA E D.L.: Ing. Pasquale LUCIBELLO

ELABORATO:

SCHEMA DELLE OPERE DI URBANIZZAZIONE

TAV :7a

Scala 1:1000

DATA : Giugno 2008

REV. Novembre 2010

COLLABORATORI:

Progetto di Impianto urbanistico e architettonico:

Architetto Igor PULZINI
Architetto Antonio FIORE

Nova Urbs
Architettura del Territorio

via A. Oriani, 34
00197 Roma

Studi geologici e geotecnici/Progetto strutturale:

Geologo Gianfranco BARTOLO
Ingegnere Mario CAPUTO
Ingegnere Nicola ERLINO

GeoEDIs Engineering

Ingegnere Generoso PERRONE

GeoEDIs Engineering - via scillo 10 - 87027 Paola (CS); tel 0982/615733 fax 0982/720207 segreteria@geoedis.it

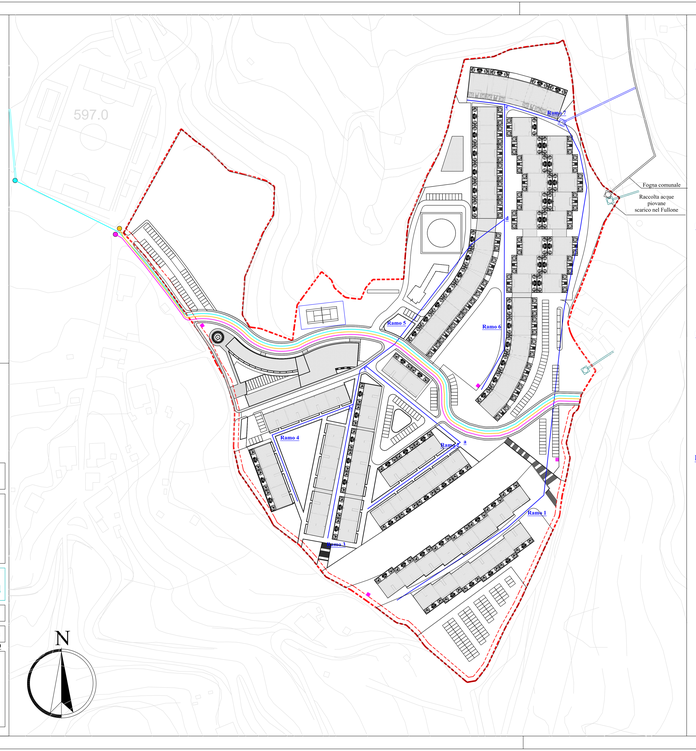

tombini di raccordo rete fognatura

Ramo 1

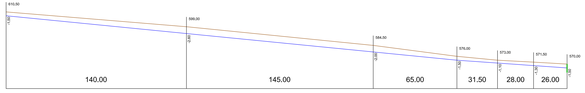

Ramo 2



Ramo 3

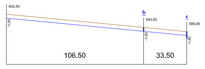

Ramo 4



Ramo 5

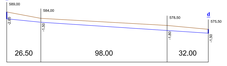

Ramo 6



Ramo 7